





























# TUMAČ PLANSKOG ZNAKOVLJA

## [OB-1-1] Obuhvat prostornog plana









[OB-1-1-3001] Obuhvat prostornog plana


## [KN-1-1] Namjena prostora

	[KN-1-1-1100] (D) Javna namjena državnog značaja		[KN-1-1-3211] (I1) Proizvodna namjena		[KN-1-1-3399] Ostalo zemljište
	[KN-1-1-1300] Osobito vrijedno zemljište		[KN-1-1-3212] (I2) Proizvodna namjena - prehrambeno-prerađivačka		[KN-1-1-3401] (T1) Ugostiteljsko-turistička namjena (u građevinskom području naselja)
	[KN-1-1-1310] Zemljište namijenjeno šumi i šumsko zemljište državnog značaja		[KN-1-1-3213] (I3) Proizvodna namjena - farma		[KN-1-1-3402] (T2) Ugostiteljsko-turistička namjena (u izdvojenom građevinskom području izvan naselja) - s gradnjom smještajnih građevina
	[KN-1-1-1601] (R1) Sportsko-rekreacijska namjena - golf igralište državnog značaja unutar građevinskog područja		[KN-1-1-3282] (KS2) Komunalno-servisna namjena - reciklažno dvorište		[KN-1-1-3602] (R2) Sportsko-rekreacijska namjena - sportske građevine i centri
	[KN-1-1-1913] (L1) Površina infrastrukture - luka otvorena za javni promet državnog značaja		[KN-1-1-3290] (Gr) Groblje		[KN-1-1-3901] (IS1) Površina infrastrukture - cestovni promet
	[KN-1-1-2902] (IS2) Površina infrastrukture - željeznički promet područnog (regionalnog) značaja		[KN-1-1-3301] Vrijedno zemljište namijenjeno poljoprivredi		[KN-1-1-3993] (PPPPO) Površina određena prostornim planom područja posebnih obilježja
	[KN-1-1-3005] (S5) Stambena namjena - poljoprivredna domaćinstva		[KN-1-1-3302] Ostalo zemljište namijenjeno poljoprivredi		[KN-1-1-3994] (UPU) Površina određena urbanističkim planom uređenja
	[KN-1-1-3054] (M4) Mješovita namjena		[KN-1-1-3312] Ostalo zemljište namijenjeno šumi		[KN-1-1-6109] (ZPI) Zona posjetiteljske infrastrukture
	[KN-1-1-3106] (D6) Javna i društvena namjena - visoka učilišta i znanstvene ustanove		[KN-1-1-3321] (V1) Površina unutarnjih voda - površina pod vodom		

## [IS-1-1] Cestovni promet

	[IS-1-1-2005] (Ž) Cesta područnog (regionalnog) značaja		[IS-1-1-2201] Biciklistička prometnica		[IS-1-1-3304] (Pp) Parkiralište
	[IS-1-1-2006] (Ž) Cesta područnog (regionalnog) značaja - planirano				
			[IS-1-1-3007] (L) Cesta lokalnog značaja		

## [IS-1-2] Željeznički promet

	[IS-1-2-1001] (M) Željeznička pruga za međunarodni promet s pripadajućom željezničkom infrastrukturom
-------------------------------------------------------------------------------------	-------------------------------------------------------------------------------------------------------

REPUBLICA HRVATSKA OSJEČKO-BARANJSKA ŽUPANIJA, OPĆINA BILJE	
Naziv prostornog plana:  Prostorni plan uređenja Općine Bilje	
Naziv kartografskog prikaza prostornog plana: 1.1. Namjena prostora	Mjerilo prikaza: 1:25000
Vrsta postupka: Postupak izrade i donošenja izmjene i dopune prostornog plana	
Faza izrade plana: Prijedlog prostornog plana za javnu raspravu	Oznaka revizije plana:
Odluka o izradi prostornog plana: Odluka o izradi izmjene i dopune Prostornog plana uređenja Općine Bilje (Službeni glasnik Općine Bilje broj 3/2025)	
Javna rasprava: Javna rasprava provodi se od 10.06.2026. do zaključno s danom 17.06.2026.	
Javni uvid: od 10.06.2026. godine do 17.06.2026. godine, na lokaciji: Općina Bilje, Kralja Zvonimira 2, Bilje, 9.00 - 13.00 h	Javno izlaganje: dana 11.06.2026. godine, na lokaciji: Općina Bilje, Kralja Zvonimira 2, Bilje, 10.00 h
Nositelj izrade prostornog plana: Osječko-baranjska županija, Općina Bilje Jedinstveni upravni odjel	Odgovorna osoba nositelja izrade: PROČELNICA Dubravka Jovanović mag.iur.
Tijelo koje donosi prostorni plan: Osječko-baranjska županija, Općina Bilje Općinsko vijeće	Predsjednik tijela koje donosi prostorni plan: PREDSJEDNIK OPĆINSKOG VIJEĆA Prof.dr.sc. Ivan Plaščak
Stručni izrađivač prostornog plana: ZAVOD ZA PROSTORNO PLANIRANJE d.d. Osijek, Vijenac Paje Kolarića 5a OIB: 78499807369	Odgovorna osoba stručnog izrađivača: DIREKTOR I ODGOVORNI VODITELJ IZRADE PLANOVA Vanesa Budač dipl.ing.arh.
	Odgovorni voditelj izrade:  Vanesa Budač dipl.ing.arh.
Stručni tim: Vanesa Budač, dipl.ing.arh. Sanda Milas, dipl.ing.arh. Ivica Bugarić, dipl.ing.građ. Stjepan Stakor, dipl.ing.kult.tehn.  Đuro Zečević, univ.mag.ing.aedif. Marino Jakovljević, univ.mag.geogr. Aleksandra Knežević, građ.teh.	



Naziv prostornog plana:

## Prostorni plan uređenja Općine Bilje

Naziv kartografskog prikaza prostornog plana:

1.1. Namjena prostora

Mjerilo prikaza:

1:25000

Vrsta postupka:

Postupak izrade i donošenja izmjene i dopune prostornog plana

Faza izrade plana:

Prijedlog prostornog plana za javnu raspravu

Oznaka revizije plana:

### Prostor za digitalni potpis

Odgovorna osoba nositelja izrade:

PROČELNICA

Dubravka Jovanović mag.iur.

Odgovorna osoba stručnog izrađivača:

DIREKTOR I ODGOVORNI VODITELJ IZRADE  
PLANOVA

Vanesa Budač dipl.ing.arh.

Odgovorni voditelj izrade:

Vanesa Budač dipl.ing.arh.